








## Legende

-  Planungsfläche ca. 3,7 ha
-  Flachland - Biotopkartierung
-  Landschaftsschutzgebiete
-  Netzeinspeisepunkt
-  Leitung

ENTWURF - Fassung vom 04.03.2022

### Photovoltaik-Freiflächenanlage Ried

#### Übersichtskarte

Bauherr:  
 Fischer Energieorte GmbH & Co. KG  
 Römerstraße 24  
 86424 Dinkelscherben



**Prof. Schaller UmweltConsult GmbH**

Domagkstraße 1a

80807 München

Telefon: +49 89 36040320

Fax: +49 89 38038584

E-Mail: [info@psu-schaller.de](mailto:info@psu-schaller.de)



1:10.000

Datenquellen:  
 Bayerisches Landesamt für Umwelt, [www.lfu.bayern.de](http://www.lfu.bayern.de)  
 Geobasisdaten: Bayerische Vermessungsverwaltung, abgerufen 2022