


DINKELSCHERBEN LANDKREIS AUGSBURG - ~~WEST~~


II. ERGÄNZUNG ZUM BEBAUUNGSPLAN FÜR DAS TEILBEBAUUNGS-


GEBIET NORDOST

ZEICHENERKLÄRUNG


FESTSETZUNGEN

 GRENZE DES GELTUNGSBEREICHS

 BAUGRENZE

 STRASSENBEGRENZUNGSLINIE
STRASSENVERKEHRSFLÄCHEN
1 VOLLGESCHOSS (HÖCHSTGRENZE)

I
0,4 GRUNDFLÄCHENZAHL


 FIRSTRICHTUNG (ZWINGEND)


 MASSLICHE FESTSETZUNG

HINWEISE

M = 1 : 1000 MASSTAB

 HÖHENSCHICHTLINIE


 ALTE GRUNDSTÜCKSGRENZEN

 GEPLANTE GRUNDSTÜCKSGRENZEN

1353 FLURSTÜCKSNUMMERN

 BEBAUUNG GARAGE

 BESTEHENDE GEBÄUDE

 VORGESEHENE HAUPTGEBÄUDE

o 481,92 HÖHENANGABE ÜBER NORMAL NULL

DER ENTWURF DES BEBAUUNGSPLANS WURDE MIT BEGRÜNDUNG GEMÄSS § 2 ABS. 6 BBAUG VOM 8.12.1972 BIS 8.1.1973 IN DER KANZLEI DES RATHAUSES DINKELSCHERBEN ÖFFENTLICH AUSGELEGT



DINKELSCHERBEN, DEN 9. 1. 73

[Signature]
E S E R
1. BÜRGERMEISTER

DER MARKT DINKELSCHERBEN HAT MIT BESCHLUSS DES MARKTGEMEINDERATS VOM 2.3. JAN 1973 DEN BEBAUUNGSPLAN GEMÄSS § 10 BBAUG ALS SATZUNG BESCHLOSSEN



DINKELSCHERBEN, DEN 10. APR. 1974

[Signature]
E S E R
1. BÜRGERMEISTER

DAS LANDRATSAMT AUGSBURG HAT DEN BEBAUUNGSPLAN MIT BESCHIED VOM 11. 2. 1974 NR 301- 610 - 11 GEMÄSS § 11 BBAUG IN VERBINDUNG MIT § 2 DER VERORDNUNG VOM 23. 10. 1968 -GVBL. S. 327 - ZULETZT GEÄNDERT DURCH VO VOM 4.12. 1973 - GVBL - S. 660 - GENEHMIGT.



LANDRATSAMT AUGSBURG, DEN 5. Juni 1974

[Signature]
(Wenninger)
Oberregierungsrat

DER GENEHMIGTE BEBAUUNGSPLAN WURDE MIT BEGRÜNDUNG VOM 11. 07. 1974 BIS 30. 07. 1974 IN DER KANZLEI DES RATHAUSES DINKELSCHERBEN GEMÄSS § 12 SATZ 1 BBAUG ÖFFENTLICH AUSGELEGT. DIE GENEHMIGUNG UND DIE AUSLEGUNG SIND AM 11. 07. 1974 ORTSÜBLICH DURCH ANSCHLAG AN DER GEMEINDETADEL BEKANNTEGEMACHT WORDEN. DER BEBAUUNGSPLAN IST DAMIT NACH § 12 SATZ 3 BBAUG RECHTSVERBINDLICH.



DINKELSCHERBEN, DEN 30. JULI 1974

[Signature]
E S E R
1. BÜRGERMEISTER

PLANFERTIGER:

ARCH. HERMANN LINDER
8901 DINKELSCHERBEN
AUGSBURGER-STR 11
[Signature]

Auf Grund §§ 9 und 10 des Bundesbaugesetzes vom 23. Juli 1960 (BGBl. I S. 341) und des Art. 107 der BayBO in der Fassung der Bekanntmachung vom 21. August 1969 (GVBl. S. 263) erläßt der Markt Dinkelscherben folgende mit Verfügung des Landratsamtes Augsburg ~~West~~ vom *M. 2. 1974* Nr. *301-610-11* genehmigte

S a t z u n g

über die 2. Ergänzung zum Bebauungsplan für das Teilbebauungsgebiet "Nord-Ost".

§ 1

Für das Baugebiet gilt die vom Arch. Hermann Linder, Dinkelscherben, Augsburg Str. 11, ausgearbeitete Bebauungsplanzeichnung vom Oktober 1972.

§ 2

Im Baugebiet gelten die Bestimmungen der §§ 2 bis 5, 9 und 10 der Satzung des Marktes Dinkelscherben über die Aufstellung eines Bebauungsplanes für das Teilbebauungsgebiet "Nord-Ost".

§ 3

Die Dachneigungen für Wohngebäude müssen zwischen 28° u. 30° ausgeführt werden.

§ 4

Der Bebauungsplan wird mit der Bekanntmachung rechtsverbindlich.

Dinkelscherben, den *25. Jan. 1973*



Markt Dinkelscherben

[Signature]
(E s e r)

1. Bürgermeister